

INWENTARYZACJA ZIELENI WRAZ Z PROJEKTEM ZAGOSPODAROWANIA ZIELENI

INWESTYCJA:

**PRZEBUDOWA DROGI POWIATOWEJ NR 1740R W KM 0+000 - KM 0+036 ORAZ
ROZBUDOWA DROGI GMINNEJ W KM 0+036 - KM 0+477 UL.
KONFEDERACKIEJ W JAROSŁAWIU W RAMACH ZADANIA PN. „INWESTYCJE
DROGOWE NA TERENIE DRÓG GMINNYCH – PROJEKT DROGI OD UL.
SKARBOWSKIEGO DO UL. HAJNUSA (WRAZ Z OŚWIETLENIEM)”**

LOKALIZACJA:	woj. podkarpackie gm. m. Jarosław m. Jarosław ul. Konfederacka	
INWESTOR:		Gmina Miasta Jarosławia ul. Rynek 1 37-500 Jarosław
JEDNOSTKA PROJEKTOWA:	 MM Infrastruktura Sp. z o.o.	MM INFRASTRUKTURA Sp. z o.o. 33-100 Tarnów, ul. Obywatelska 16/1 Tel. 666-630-022

IMIĘ I NAZWISKO	SPECJALNOŚĆ	NR UPRAWNIEŃ	PODPIS	DATA
PROJEKTANT:				
mgr inż. Marcin Bera	Drogowa	MAP/0245/POOD/09		03.2026

SPIS ZAWARTOŚCI

I. Część opisowa

Spis treści

1. Przedmiot opracowania	3
2. Inwentaryzacja zieleni	3
3. Projekt zabezpieczenia drzew w trakcie prowadzenia robót budowlanych.....	5
4. Projekt zagospodarowania zieleni	6

II. Część rysunkowa

Rys. 0 Orientacja	skala 1:10 000
Rys. 1 Projekt zagospodarowania terenu	skala 1:500
Rys. 2 Projekt zagospodarowania zieleni	skala 1:500

1. Przedmiot opracowania

Przedmiotem opracowania jest inwentaryzacja zieleni wraz z projektem zagospodarowania zieleni dla inwestycji „Przebudowa drogi powiatowej nr 1740R w km 0+000 - km 0+036 oraz rozbudowa drogi gminnej w km 0+036 - km 0+477 ul. Konfederackiej w Jarosławiu w ramach zadania pn. „Inwestycje drogowe na terenie dróg gminnych – projekt drogi od ul. Skarbowskiego do ul. Hajnusa (wraz z oświetleniem)””.

Inwestycja zlokalizowana jest w centralnej części miasta Jarosław, w obrębie ulic Konfederacka, Szarych Szeregów, Skarbowskiego, Hajnusa.

W ramach przedmiotowego przedsięwzięcia przewiduje się przeprowadzenie wycinki drzew, zgodnie z decyzją Starosty Jarosławskiego z dnia 20.01.2026 r., znak: ŚR.613.143.2025.

Inwestorem zadania jest:

Gmina Miasta Jarosławia

ul. Rynek 1

37-500 Jarosław

2. Inwentaryzacja zieleni

Struktura drzewostanu znajdującego się na terenie inwestycji przedstawia się następująco:

Lp.	Nazwa drzewa	Nazwa łacińska	Ø (cm)	Obwód pnia (cm)	Cel	Uwagi
			Powierzchnia m ²	Powierzchnia m ²		
1	Jodła pospolita	<i>Abies alba</i>		23	U	
2	Zagajnik sosna pospolita - 3 szt.	<i>Pinus sylvestris</i>		102+29+31	U	
3	Klon pospolity	<i>Acer platanoides L.</i>		26+37	U	
4	Klon pospolity	<i>Acer platanoides L.</i>	7	22	U	
5	Lipa drobnolistna	<i>Tilia cordata Mill.</i>	74	232	U	
6	Klon pospolity	<i>Acer platanoides L.</i>	63	199	CK	cięcie korekcyjne korony w obrębie skrajni drogowej

7	Podrostry drzew liściastych - wierzba biała	<i>Salix alba</i>		6+47+42+36+3 2+15+284+18+ 27+13+8+9	U	
8	Drzewo owocowe - śliwa	---		49	U	
9	Samosiejki drzew owocowych - śliwa	---		46+44+15+22+ 25+23+24+15+ 13	U	
10	Czeremcha pospolita	<i>Prunus padus</i>	21	65	U	
11	Orzech włoski	<i>Juglans regia</i>		10	U	
12	Orzech włoski	<i>Juglans regia</i>	20	63	U	
13	Czereśnia	<i>Prunus avium</i>	19	59	U	
14	Orzech włoski	<i>Juglans regia</i>		59+45	U	
15	Orzech włoski	<i>Juglans regia</i>	18	56	U	
16	Żywotnik	<i>Thuja L.</i>	8	25	U	
17	Forsycja	<i>Forsythia Vahl</i>		2 m2	U	
18	Sosna pospolita	<i>Pinus sylvestris</i>	18	58	U	
19	Żywotnik - 10 szt.	<i>Thuja L.</i>		9-24	U	
20	Żywotnik - 8 szt.	<i>Thuja L.</i>		13-28	U	
21	Jodła pospolita	<i>Abies alba</i>	6	20	U	
22	Żywotnik	<i>Thuja L.</i>	7	22	U	
23	Podrostry krzewów	---		4 m2	U	
24	Forsycja	<i>Forsythia Vahl</i>		2 m2	U	
25	Czereśnia	<i>Prunus avium</i>	25	79	U	
26	Czereśnia	<i>Prunus avium</i>	43	136	U	
27	Czereśnia	<i>Prunus avium</i>	30	94	U	
28	Czereśnia	<i>Prunus avium</i>	24	76	U	
29	Orzech włoski	<i>Juglans regia</i>	27	86	U	
30	Orzech włoski	<i>Juglans regia</i>	26	83	U	
31	Orzech włoski	<i>Juglans regia</i>	22	68	U	
32	Głóg	<i>Crataegus L</i>	7	23	U	
33	Podrostry - czeremcha	<i>Prunus padus</i>		2 m2	U	
34	Czereśnia	<i>Prunus avium</i>	54	168	U	
35	Orzech włoski	<i>Juglans regia</i>	31	96	U	
36	Samosiejki drzew owocowych - śliwa	---		61+44+41+56	U	

37	Czarny bez - 3 szt.	<i>Sambucus nigra</i>		35+16+41	U	
38	Brzoza brodawkowata	<i>Betula pendula</i>	28	89	U	
39	Jodła pospolita	<i>Abies alba</i>	11	36	U	
40	Drzewo owocowe - śliwa	---		36+18	U	
41	Drzewo owocowe - śliwa	---	22	68	U	
42	Drzewo owocowe - śliwa	---	21	67	U	
43	Drzewo owocowe - śliwa	---	10	31	U	
44	Orzech włoski	<i>Juglans regia</i>	27	85	U	
45	Orzech włoski	<i>Juglans regia</i>	36	113	U	
46	Orzech włoski	<i>Juglans regia</i>	34	108	U	
47	Podrośty drzew owocowych - śliwa, czereśnia, drzew liściastych - orzech włoski, czarny bez, głóg	---		285 m2	U	

Legenda:

CK- cięcie korekcyjne

U - usunięcie

3. Projekt zabezpieczenia drzew w trakcie prowadzenia robót budowlanych

Wszystkie pozostające w zasięgu prac drzewa i krzewy nie przeznaczone do wycinki zabezpieczone zostaną przed ewentualnymi uszkodzeniami.

Wszystkie prace przy drzewach nieprzewidzianych do wycinki, wykonywane w strefie wzrostu korzeni powinny być prowadzone z zachowaniem szczególnej ostrożności i bez użycia ciężkiego sprzętu. Minimalna odległość prac ziemnych mierzona od osi pnia drzewa nie powinna przekroczyć dwukrotnego obwodu pnia drzewa mierzonego na wysokości 130 cm nad ziemią. W przypadku drzew o obwodzie poniżej 50 cm odległość ta powinna mieć minimum 100 cm. W momencie uszkodzenia korzeni należy zabezpieczyć je przed mikroorganizmami powodującymi zakażenie. Uszkodzone korzenie należy przyciąć ostrym narzędziem równo ze ścianą wykopu i

zasmarować preparatem do zabezpieczenia ran. W przypadku prac prowadzonych w okresie od kwietnia do października korzenie należy zabezpieczyć przed wyschnięciem stosując np.: wilgotny torf, tkaninę jutową lub maty słomiane którymi okłada się ściany wykopu i od czasu do czasu polewa się wodą. Natomiast w przypadku prac prowadzonych w okresie zimowym korzenie narażone na działanie niskich temperatur chronić stosując słomiane maty lub równoważne rozwiązania.

Wpływ ciężkiego sprzętu budowlanego na korzenie znajdujące się bezpośrednio pod powierzchnią gruntu ograniczony zostanie poprzez stosowanie tymczasowych nawierzchni z płyt betonowych lub kilkunastocentymetrowej warstwy żwirowo – piaskowej ugniecionej wałem. W przypadku możliwości wystąpienia okaleczenia pni oraz korony drzew i krzewów przez sprzęt budowlany stosować obudowy oraz ekrany z desek.

Zgodnie z art. 87a ust. 1 ustawy z dnia 16 kwietnia 2004 o ochronie przyrody (Dz. U. 2024 poz. 1478 z późn. zm.) prace ziemne oraz inne prace wykonywane ręcznie, z wykorzystaniem sprzętu mechanicznego lub urządzeń technicznych, wykonywane w obrębie korzeni, pnia lub korony drzewa lub w obrębie korzeni lub pędów krzewu, przeprowadza się w sposób najmniej szkodzący drzewom lub krzewom.

4. Projekt zagospodarowania zieleni

4.1 Aranżacja zieleni

Projektowane rośliny ozdobne są odporne na warunki atmosferyczne, różne pod względem faktury, koloru, i zapachu. Projekt zakłada minimalizm pod względem różnorodności gatunkowej dzięki czemu łatwiej będzie w przyszłości tą zielenią pielęgnować.

4.2 Zestawienie roślin

Lp.	Gatunek	Odmiana	Ilość (szt.)	Uwagi
1.	Dereń biały	<i>Ivory Halo</i>	5 szt.	C3
2.	Sosna górska	Pumilio	19 szt.	C2
3.	Berberys	RUBY STAR	6 szt.	C2
4.	Berberys	DART'S RED LADY	30 szt.	C2
5.	Berberys	Thunberga KOBOLD	6 szt.	C2
6.	Irga pozioma	Horizontalis	23 szt.	C2

4.3 Zestawienie materiałów

Lp.	Materiał	Ilość (szt.)	Uwagi
1.	Ziemia uniwersalna	40szt.	80l
2.	Nasiona trawy	60	kg
3.	Ziemia pod trawniki /wymiana 10 cm/	138m ³	1380m ²

4.4 Wykonanie trawnika

Powierzchnia nowych trawników wynosi ok. 1380m².

Przystępując do prac należy oczyścić teren z resztek budowlanych, gruzu itp. Teren pod trawniki powinien być wyprofilowany 5cm poniżej krawężnika. Jeśli po oczyszczeniu terenu okaże się że ziemia w miejscach gdzie mają być trawniki jest niezadowalająca – co powinien wskazać inspektor ds. zieleni będący obecny w czasie realizacji inwestycji – proponuje się wymienić wierzchnią warstwę ziemi na głębokości 10cm. Teren dokładnie wygrabić i zniwelować do pożądanego poziomu. Wysiać nasiona traw /1kg/25m²/, delikatnie zagrabić, na koniec walcować i podlać. W razie wystąpienia wysokich temperatur powietrza w czasie realizacji inwestycji, trawnik należy podlewać przez pierwszy miesiąc co drugi dzień w godzinach porannych lub wieczornych.

Pierwsze koszenie wykonać gdy trawa osiągnie wysokość 10cm /nie kosić na upałach.

4.5 Wykonanie rabat

Teren pod rabaty należy dokładnie oczyścić z resztek budowlanych, kamieni itp.

Pod wszystkie krzewy należy przygotować dołki o średnicy dwa razy większej od doniczki w której rosły. Dołki uzupełnić ziemią urodzajną. Po posadzeniu rośliny należy obficie podlać.

4.6 Pielęgnacja

Dereń biały

Podlewanie: Wymaga podlewania w okresie po posadzeniu oraz podczas długotrwałej suszy.

Cięcie: Zalecane coroczne cięcie pielęgnacyjne i odmładzające wczesną wiosną.

Sosna górska

Podlewanie: Podlewanie umiarkowane, głównie w pierwszym roku po posadzeniu; roślina dobrze znosi okresowe susze.

Cięcie: Cięcie nie jest wymagane, dopuszcza się cięcie formujące w razie potrzeby.

Berberys

Podlewanie: Podlewanie wskazane po posadzeniu oraz w czasie długotrwałej suszy.

Cięcie: Zalecane cięcie formujące i sanitarne wczesną wiosną.

Irga pozioma

Podlewanie: Podlewanie umiarkowane, głównie po posadzeniu i w okresach suszy.

Cięcie: Cięcie sanitarne wykonywane w miarę potrzeb; cięcie formujące nie jest konieczne.

STAROSTA
JAROSŁAWSKI
ŚR.613.143.2025

DECYZJA

Działając na podstawie art. 83 ust. 1, art. 83c ust. 1, art. 84, art. 85 ust. 1 i 2 oraz art. 90 ust. 1 ustawy z dnia 16 kwietnia 2004 r. o ochronie przyrody /tekst jednolity Dz.U. z 2024r., poz. 1478/, oraz art. 104 ustawy z dnia 14 czerwca 1960r. Kodeks postępowania administracyjnego /tekst jednolity Dz.U. z 2024r., poz. 572/, rozporządzenia Ministra Środowiska z dnia 03 lipca 2017r. w sprawie wysokości stawek opłat za usunięcie drzew i krzewów /Dz.U z 2017r. poz. 1330 z późn. zm./, po rozpatrzeniu wniosku Gminy Miejskiej Jarosław, 37-500 Jarosław ul.Rynek 1, z dnia 15.12.2025r. znak GKOS.7021.1.91.2025, w sprawie wydania zezwolenia na usunięcie drzew rosnących na terenie działek stanowiących własność Gminy Miejskiej Jarosław

o r z e k a m

1. Zezwoić **Gminie Miejskiej Jarosław**, 37-500 Jarosław, ul.Rynek 1, na usunięcie 50 szt. drzew o obwodach mierzonych na wysokości 130 cm nad ziemią:
 - 3 szt. wierzby białej (trójpiennej): 60 cm, 62 cm, 70 cm, rosnące na dz. nr ewid. 981/1 obręb 4 w Jarosławiu,
 - 1 szt. śliwy: 70 cm, rosnącej na dz. nr ewid. 974/1 obręb 4 w Jarosławiu,
 - 1 szt. dąb szypułkowy: 65 cm, rosnącego na dz. nr ewid. 968/14 obręb 4 w Jarosławiu,
 - 1 szt. orzech włoski: 100 cm, rosnącego na dz. nr ewid. 971/3 obręb 4 w Jarosławiu,
 - 1 szt. brzoza brodawkowata: 130 cm, 1 szt. świerka zwyczajnego: 70 cm, 2 szt. sosny zwyczajnej: 150 cm, 90 cm, rosnących na dz. nr ewid. 968/17 obręb 4 w Jarosławiu,
 - 1 szt. czeremchy zwyczajnej: 70 cm, 3 szt. orzecha włoskiego: 80 cm, 82 cm, 90 cm, rosnących na dz. nr ewid. 964/15 obręb 4 w Jarosławiu,
 - 1 szt. świerka zwyczajnego: 105 cm, 2 szt. brzozy brodawkowatej, rosnących na dz. nr ewid. 964/12 obręb 4 w Jarosławiu,
 - 1 szt. sosny zwyczajnej: 90 cm, 5 szt. żywotnika zachodniego: 60 cm, 61 cm, 60 cm, 64 cm, 60 cm, rosnących na dz. nr ewid. 965/5 obręb 4 w Jarosławiu,
 - 2 szt. brzozy brodawkowatej: 150 cm, 160 cm, rosnących na dz. nr ewid. 965/3 obręb 4 w Jarosławiu,
 - 7 szt. czereśni: 90 cm, 100 cm, 80 cm, 90 cm, 80 cm, 70 cm (dwupienna), 160 cm, 3 szt. orzecha włoskiego: 80 cm, 90 cm, 90 cm, rosnących na dz. nr ewid. 954/12 obręb 4 w Jarosławiu,
 - 2 szt. brzoza brodawkowata: 120 cm, 140 cm, 4 szt. orzecha włoskiego: 80 cm, 70 cm, 90 cm (trójpienny), 70 cm, rosnących na dz. nr ewid. 954/20 obręb 4 w Jarosławiu,
 - 1 szt. śliwy: 80 cm, 3 szt. orzecha włoskiego: 80 cm, 90 cm, 110 cm, 3 szt. głogu (trójpienny): 60 cm, 80 cm, 70 cm, rosnących na dz. nr ewid. 953 obręb 4 w Jarosławiu,
 - 1 szt. czereśni: 70 cm, 1 szt. orzecha włoskiego: 140 cm, rosnących na dz. nr ewid. 952/8 obręb 4 w JarosławiuW/w działki stanowią własność Gminy Miejskiej Jarosław.
2. Naliczyć opłatę za usunięcie ww. drzew, w wysokości:
 - 3 szt. wierzby białej (trójpiennej) – obwód (60 cm + 62 cm + 70 cm) x 12 zł = 2 304 zł (słownie: dwa tysiące trzysta cztery złote),
 - 19 szt. drzew o obwodach pni do 100 cm – obwód (70 cm + 100 cm + 70 cm + 90 cm + 70 cm + 80 cm + 82 cm + 90 cm + 90 cm + 90 cm + 100 cm + 80 cm + 90 cm + 80 cm + 90 cm + 80 cm + 70 cm + 90 cm + 80 cm + 70 cm + 90 cm + 70 cm + 80 cm + 80 cm + 90

- cm + 70 cm) x 25 zł = 53 550 zł (słownie: pięćdziesiąt trzy tysiące pięćset pięćdziesiąt złotych),
- 12 szt. drzew o obwodach pni powyżej 100 cm – obwód (130 cm + 150 cm + 105 cm + 110 cm + 130 cm + 150 cm + 160 cm + 160 cm + 120 cm + 140 + 110 + 140 cm) x 30 zł = 43 450 zł (słownie: czterdzieści trzy tysiące czterysta pięćdziesiąt złotych),
 - 5 szt. żywotnika zachodniego i 3 szt. głogu – obwód (60 cm+61 cm+60 cm+64 cm+60 cm + 60 cm+80 cm+70 cm) x 170 zł = 87 550 zł (osiemdziesiąt siedem tysięcy pięćset pięćdziesiąt złotych),
- razem: 184 550 złotych, słownie: sto osiemdziesiąt cztery tysiące pięćset pięćdziesiąt złotych.
3. Odroczyć uiszczenie ww. opłaty na okres 3 lat od dnia upływu terminu wskazanego w decyzji na wykonanie nasadzeń zastępczych.
 4. Ustalić termin wycinki drzew **do dnia 31 grudnia 2028 r.**
 5. Zobowiązać Burmistrza Miasta Jarosławia do posadzenia w zastępstwie 50 szt. drzew gat. grab kolumnowy i klon kolumnowy, o obwodzie pni min. 12 cm na wysokości 100 cm, w terminie do 30 września 2029r., na terenie działek: 981/1, 974/1, 974/14, 971/3, 968/17, 964/15, 964/12, 965/5, 965/3, 954/12, 954/20, 953, 952/8, której właścicielem jest Gmina Miejska Jarosław.
- O dokonaniu nasadzeń należy poinformować Referat Środowiska i Rolnictwa Starostwa Powiatowego w Jarosławiu w terminie do 31 grudnia 2029r.

UZASADNIENIE

Gmina Miejska Jarosław, 37-500 Jarosław ul.Rynek 1, pismem z dnia 15.12.2025r. znak GKOS.7021.1.91.2025, zwróciła się do Starosty Jarosławskiego o wydanie zezwolenia na usunięcie 50 szt. drzew, rosnących na działkach nr ewid. 981, 974/1, 974/14, 971/3, 968/17, 964/15, 964/12, 965/5, 965/3, 954/12, 954/20, 953, 952/8 obręb 4 w m. Jarosław, / drogi polne gruntowe/, będących własnością Gminy Miejskiej Jarosław. Do wniosku dołączono załącznik graficzny z lokalizacją drzew i plan nasadzeń.

Za przyczynę wycinki drzew podano, że rosną one w miejscu planowanej inwestycji pn. „Budowa drogi gminnej ul. Konfederackiej w km 0+000 do 0+477 w Jarosławiu”, w ramach zadania: Inwestycje drogowe na terenie dróg gminnych – projekt drogi od ul. Skarbowskiego do ul. Hajnusa. Ww. drzewa rosną w obrębie dróg lokalnych i zieleni urządzonej, w kolizji z projektowaną inwestycją.

Wizja lokalna przeprowadzona w terenie w dniu 29.12.2025r. potwierdziła uzasadnienie wycinki drzew z powodów opisanych wcześniej. Podczas oględzin nie stwierdzono w ich obrębie obecności gniazd ptasich i gatunków chronionych - art. 83 c ust. 1 ustawy z dnia 16 kwietnia 2004 r. o ochronie przyrody: „organ właściwy do wydania zezwolenia na usunięcie drzewa lub krzewu przed jego wydaniem dokonuje oględzin w zakresie występowania w ich obrębie gatunków chronionych”.

Przed przystąpieniem do zamiaru wycinki drzew należy przeprowadzić ponowną ocenę występowania gniazd i dziupli ptaków i ssaków. W przypadku gdy na drzewie przeznaczonym do usunięcia występują gniazda i dziuple – usunięcie może nastąpić, zgodnie z rozporządzeniem Ministra Środowiska z dnia 16 grudnia 2016r. „w sprawie ochrony gatunkowej zwierząt” /Dz.U. z 2016r. poz. 2183/ w okresie od 16 października do końca lutego, lub w myśl zapisów art. 56 ustawy z dnia 16 kwietnia 2004 r. o ochronie przyrody.

Przeprowadzone postępowanie administracyjne pozwoliło ustalić, że ww. drzewa są usuwane w związku z planowaną inwestycją budowy drogi ul. Konfederackiej w Jarosławiu.

Zgodnie z art. 84 ust. 1 i 2 ustawy z dnia 16 kwietnia 2004 r. o ochronie przyrody „posiadacz nieruchomości ponosi opłaty za usunięcie drzewa lub krzewu. Opłaty naliczane są

w zezwoleniu na usunięcie drzewa lub krzewu i pobierane przez organ właściwy do wydania tego zezwolenia” wobec powyższego naliczono opłaty jak w pkt. 3 niniejszej decyzji wg stawek stosownie do art. 85 ust. 1 i 4b ustawy z dnia 16 kwietnia 2004 r. o ochronie przyrody /tekst jednolity Dz.U. z 2024r., poz. 1478/ oraz rozporządzenia Ministra Środowiska z dnia 03 lipca 2017r. w sprawie wysokości stawek opłat za usunięcie drzew i krzewów /Dz.U z 2017r. poz. 1330 z późn. zm./.

W myśl art. 83 c ust. 3 ustawy z dnia 16 kwietnia 2004 r. o ochronie przyrody „wydanie zezwolenia na usunięcie drzewa lub krzewu może być uzależnione od określonych przez organ nasadzeń zastępczych lub przesadzenia tego drzewa lub krzewu”, wobec czego w zamian za usunięcie drzew zobowiązano Wnioskodawcę do posadzenia 50 szt. drzew, w terminie do 30 września 2029r., na gruntach należących do Gminy Miejskiej Jarosław. Jeżeli posadzone w zamian drzewa zachowają żywotność po upływie 3 lat od dnia ich posadzenia, należność z tytułu ustalonej opłaty za usunięcie drzew podlega umorzeniu na podstawie art.84 ust. 4 ustawy o ochronie przyrody z dnia 16 kwietnia 2004r., /Dz.U. z 2024r. poz. 1478/.

Decyzja zwolniona z opłaty skarbowej na podstawie ustawy z dnia 16 listopada 2006r. o opłacie skarbowej /tekst jednolity Dz.U z 2025r., poz. 1154/ załącznik cz. III ust. 44 pkt 6. Informacja o niniejszej decyzji znajduje się w publicznie dostępnym wykazie danych o dokumentach zawierających informację o środowisku i jego ochronie pod numerem 10/2026 na stronie <https://starostwojaroslaw.pdwd.pl>.

Pouczenie:

Od niniejszej decyzji służy Stronom prawo wniesienia odwołania do Samorządowego Kolegium Odwoławczego w Przemyślu, ul. Borelowskiego 1 za pośrednictwem Starosty Jarosławskiego w terminie 14 dni od daty otrzymania niniejszej decyzji.

W myśl art. 127a ustawy z dnia 14 czerwca 1960r Kodeks postępowania administracyjnego (*j.t. Dz. U. z 2024r., poz. 572*):

§ 1. W trakcie biegu terminu do wniesienia odwołania strona może zrzec się prawa do wniesienia odwołania wobec organu administracji publicznej, który wydał decyzję.

§ 2. Z dniem doręczenia organowi administracji publicznej oświadczenia o zrzeczeniu się prawa do wniesienia odwołania przez ostatnią ze stron postępowania, decyzja staje się ostateczna i prawomocna.

Podpisany elektronicznie przez
Janusz Burek
21.01.2026
10:08:59 +01'00'

Z up. STAROSTY

(-)

Janusz Burek

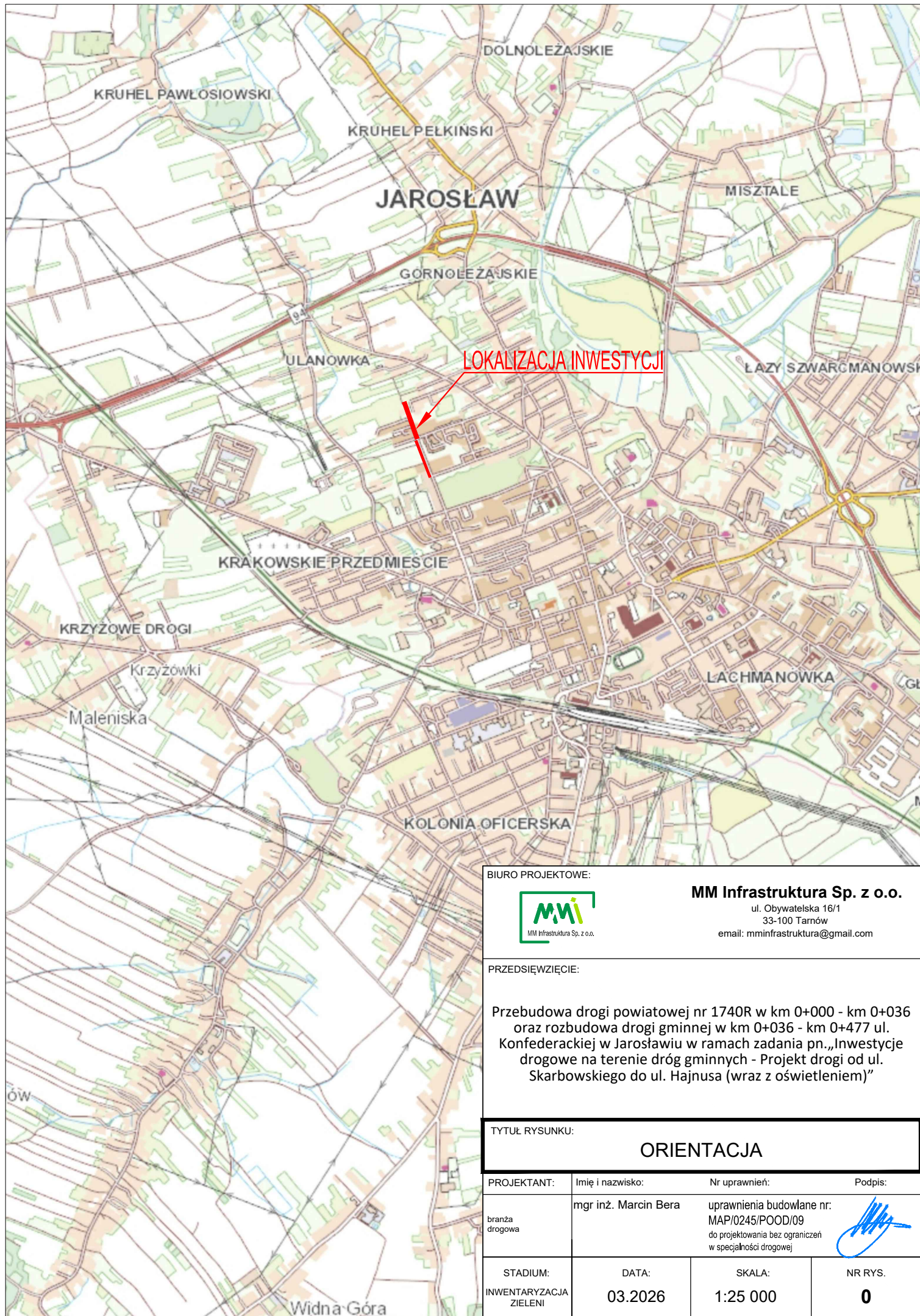
Kierownik Referatu

Środowiska i Rolnictwa

(podpisano bezpiecznym podpisem elektronicznym)

Otrzymują:

- 1) Burmistrz Miasta Jarosławia, Wydz. GKOS, e-Doręczenia,
- 2) a/a



BIURO PROJEKTOWE:



MM Infrastruktura Sp. z o.o.

MM Infrastruktura Sp. z o.o.

ul. Obywatelska 16/1
33-100 Tarnów
email: mminfrastruktura@gmail.com

PRZEDSIĘWZIĘCIE:

Przebudowa drogi powiatowej nr 1740R w km 0+000 - km 0+036 oraz rozbudowa drogi gminnej w km 0+036 - km 0+477 ul. Konfederackiej w Jarosławiu w ramach zadania pn. „Inwestycje drogowe na terenie dróg gminnych - Projekt drogi od ul. Skarbowskiego do ul. Hajnusa (wraz z oświetleniem)”

TYTUŁ RYSUNKU:

ORIENTACJA

PROJEKTANT:	Imię i nazwisko:	Nr uprawnień:	Podpis:
branża drogowa	mgr inż. Marcin Bera	uprawnienia budowlane nr: MAP/0245/POOD/09 do projektowania bez ograniczeń w specjalności drogowej	
STADIUM:	DATA:	SKALA:	NR RYS.
INWENTARYZACJA ZIELENI	03.2026	1:25 000	0

MAPA DO CELÓW PROJEKTOWYCH

Województwo: podkarpackie

Powiat: jarosławski

Jednostka ewidencyjna: [180401_1]

Miasto Jarosław

Obręb ewidencyjny: [0004]

Jarosław obręb 4

Miejscowość: Jarosław

ul. Konfederacka

Działka ewidencyjna: 1424/4 inne

SKALA: 1:500

ID: 6640.788.2025

Numer sekcji mapy zasadniczej "2004": 8.124.09.01.3.3, 8.124.09.06.1.1, 8.124.09.06.1.3, 8.124.09.06.1.4

Układ współrzędnych płaskich: PL-2000 strefa 7 (21')

Układ wysokości: PL-EVRF2007-NH

zobacz zakres opracowania

Data opracowania mapy: 27.03.2025 r.

Wykonawca:

BIURO GEODEZYJNO-KARTOGRAFICZNE

mgr inż. Piotr Bera

ul. Piłsudskiego 10-12 c.p.g Jarosław

NIP: 593-064-718

KRS: 0000360262

REGON: 140790-650

e-mail: mbera@poczta.onet.pl

GEODEZJA UPRAWNIENIY

mgr inż. Piotr Bera

uprawnienia zawodowe nr 23324

Podstawa prawna: Prawo geodezyjne i kartograficzne (art.12b ust.5a (Dz.U. z 2020r. poz.782 z późn. zm.))

POŚWIADCZAM, ŻE NINIEJSZY DOKUMENT ZOSTAŁ OPRACOWANY W WYNIKU PRAC GEODEZYJNYCH I KARTOGRAFICZNYCH, KTÓRYCH REZULTATY ZAWIERA OPIS I TECHNICZNY POZYTYWNE ZWERYFIKOWANY. JEDNOCZEŚNIE INFORMUJĘ, ŻE JESTEM ŚWIADOMY ODPOWIEDZIALNOŚCI KARNEJ ZA ZŁOŻENIE FAŁSZYWEGO OŚWIADCZENIA.

Identyfikator zgłoszenia prac geodezyjnych: 6640.788.2025

Organ służby geodezyjnej który otrzymał zgłoszenie: Starosta Jarosławski

Wykonawca prac geodezyjnych:

BIURO GEODEZYJNO-KARTOGRAFICZNE

mgr inż. Piotr Bera

ul. Piłsudskiego 10-12 c.p.g Jarosław

NIP: 593-064-718

KRS: 0000360262

REGON: 140790-650

e-mail: mbera@poczta.onet.pl

GEODEZJA UPRAWNIENIY

mgr inż. Piotr Bera

uprawnienia zawodowe nr 23324

Numer sporządzenia dokumentu zawierającego wynik pozytywnej weryfikacji: 6640.788.2025_31087

Data sporządzenia dokumentu zawierającego wynik pozytywnej weryfikacji: 07-07-2025r.

Podpis i razwisko oraz nr uprawnień zawodowych kierownika prac:

GEODEZJA UPRAWNIENIY

mgr inż. Piotr Bera

uprawnienia zawodowe nr 23324

The map displays a detailed cadastral plan of an urban area in Jarosław. It shows numerous land parcels, each identified by a unique number (e.g., 1424/4, 1424/5, 1424/6). The map includes a network of roads, with 'Konfederacka' being a prominent street. Various symbols are used to denote different types of features: green stars for existing trees, red stars for trees planned in the project, and red hatched areas for planned green spaces. The map also shows building footprints and other urban infrastructure. A north arrow is located in the bottom left corner, and a scale bar is provided for reference.

LEGENDA:

- granice działek ewidencyjnych

- istniejące drzewa zinventaryzowane na mapie

- istniejące drzewa niezinventaryzowane na mapie

- istniejące drzewa przewidziane do wycinki

- istniejące drzewa przewidziane do wycinki (niezinventaryzowane na mapie)

- obszary zakrzewione, zadrzewione - przewidziane do wycinki

BIURO PROJEKTOWE:

MM Infrastruktura Sp. z o.o.
ul. Obywatelska 16/1
33-100 Jarosław
email: mminfrastruktura@gmail.com

PRZEDSIĘWZIECIE:

Przebudowa drogi powiatowej nr 1740R w km 0+000 - km 0+036 oraz rozbudowa drogi gminnej w km 0+036 - km 0+477 ul. Konfederackiej w Jarosławiu w ramach zadania pn. „Inwestycje drogowe na terenie dróg gminnych - Projekt drogi od ul. Skarbowskiego do ul. Hajnusa (wraz z oświetleniem)”

TYTUŁ RYSUNKU:

PROJEKT ZAGOSPODAROWANIA TERENU

PROJEKTANT:

Imię i nazwisko:

Nr uprawnień:

Podpis:

mgr inż. Marcin Bera

uprawnienia budowlane nr: MAP/0245/POD/09

STADIUM:

DATA:

SKALA:

NR RYS.

INWENTARYZACJA ZIELONI


03.2026


1:500


1


[illegible]


PROJEKT ZIELEN:


 - Dereń biały Ivory Halo


 - Sosna górska Pumilio


 - Berberys DART'S RED LADY

 - Berberys Thunberga KOBOLD

 - Berberys RUBY STAR

 - Iriga pozioma HORIZONTALIS

 - proj. trawnik



M.M. Infrastruktura i Rozwój


ul. Opatowska 16/1
33-100 Tarnów
email: mmr@mmrinfrastruktura@gmail.com

PRZEDSIĘWZIĘCIE:

Przebudowa drogi powiatowej nr 1740R w km 0+000 - km 0+036 oraz rozbudowa drogi gminnej w km 0+036 - km 0+477 ul. Konfederackiej w Jarosławiu w ramach zadania pn. „Inwestycje drogowe na terenie dróg gminnych - Projekt drogi od ul. Skarbowskiego do ul. Hajnusa (wraz z oświetleniem)”

TYTUŁ RYSUNKU:

PROJEKT ZIEMIENI

PROJEKTANT:	Imię i nazwisko:	Nr uprawnień:	Podpis:
branża drogowa	mgr inż. Marcin Bera	uprawnienia budowlane nr: MAP.245.POC.0109	
	do projektowania bez ograniczeń w szczególności drogowym		
STADIUM INWENTYRYZACJA ZAW. 25.01	DATA: 03.2026	SKALA: 1:500	NR RYS. 2